




Safe Roads

Hvem er vi?



GEODATA


Hvorfor er vi her?



Hva er #hack4no?



- Kartverkets årlige hackaton
- Åpne data
- Gode idèer
- Geografiske data og kart!



Safe Roads

107

Omkomne

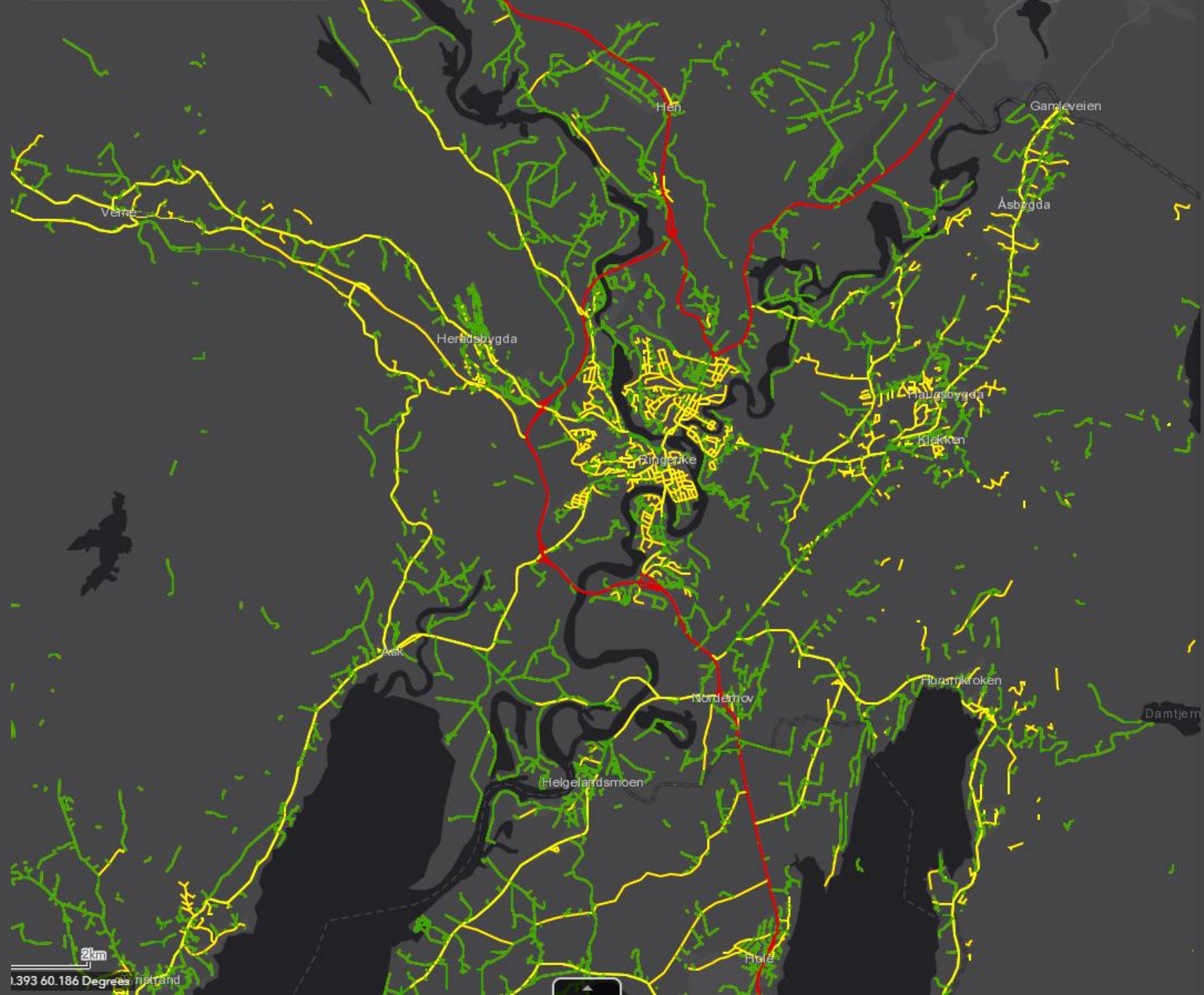
620

Hardt Skadet

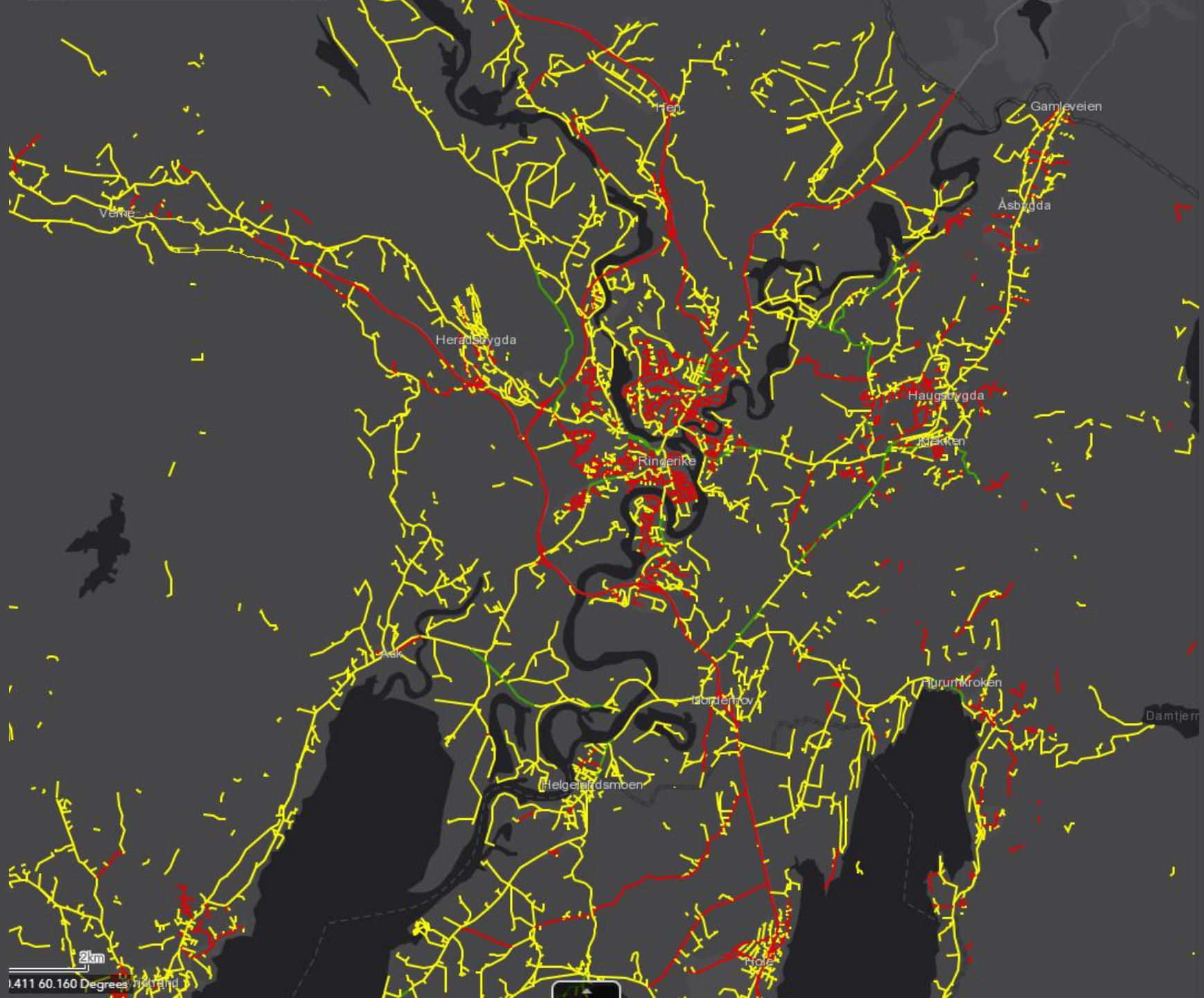
Ressursfordeling

Risikoanalyse

Trygg ruteplanlegging



1.393 60.186 Degrees north and







Klokkeslett

Måned

Ukedag

Fartsgrense

Vegtype

Værforhold

Føreforhold



Klokkeslett

Måned

Ukedag

Fartsgrense

Vegtype

Værforhold

Føreforhold

Veikurvatur

Trafikkmengde



Nedbør

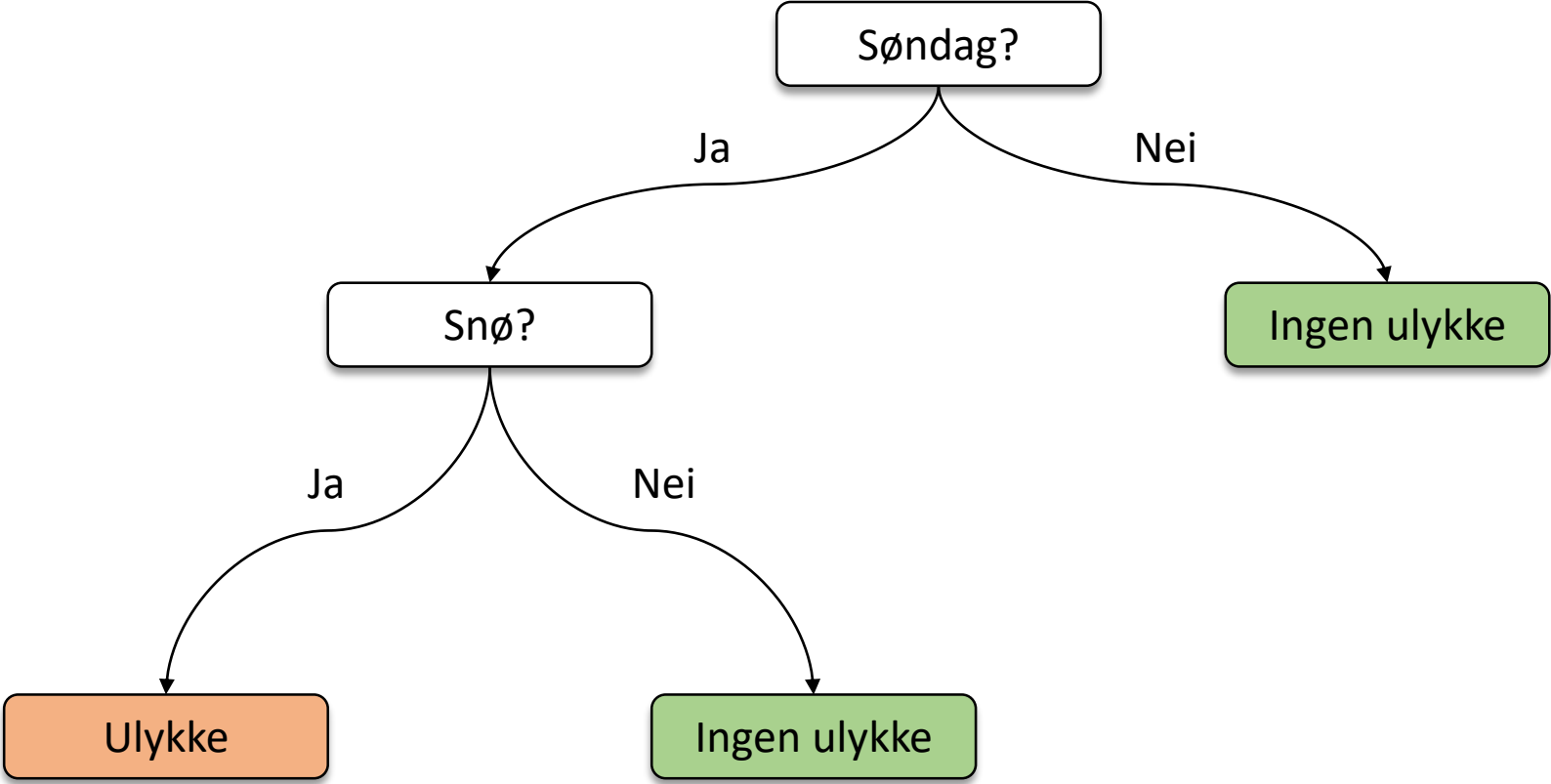
Temperatur

Skydekke

Solinnstråling

Luftfuktighet

Tåke





Klokkeslett

Måned

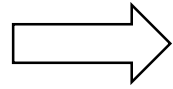
Ukedag

Fartsgrense

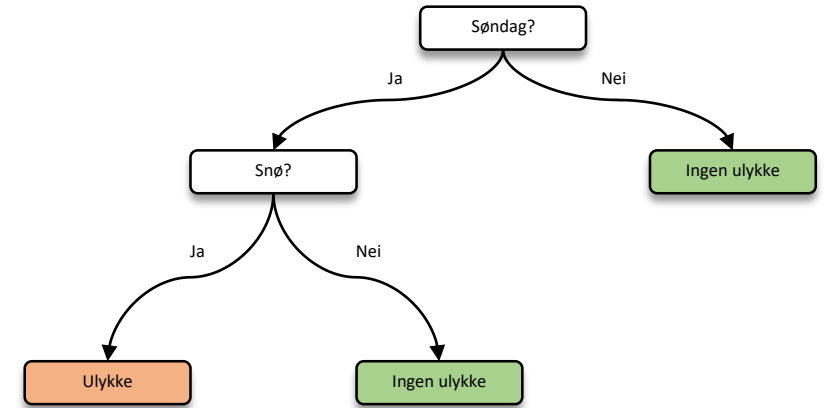
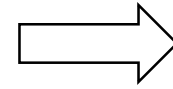
Vegtype

Værforhold

Føreforhold




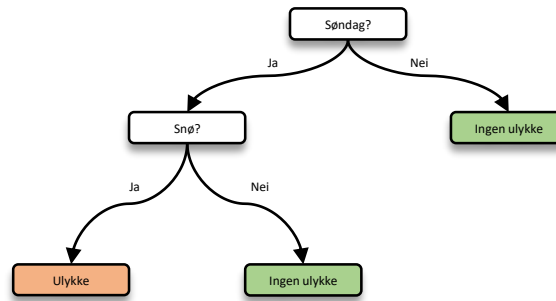


dmlc
XGBoost





Fartsgrense

Vegtype



Risikovurdering

Klokkeslett


Måned

Ukedag

Værforhold

Føreforhold

Parameter	Antall trær
Ukedag – Søndag	113
Ukedag – Lørdag	108
Føreforhold – Tørr, bar veg	82
Fartsgrense – 80	81
Føreforhold – Snø, isbelagt veg	81
Føreforhold – Våt, bar veg	77
Fartsgrense – 50	71
Måned – Juli	63



Safe Roads